


Grafisch plan RUP Woonpark - ingezoomd



Zone 1: Zone voor wonen in een beboste omgeving



Zone 2: Zone voor wonen in een parkomgeving




Zone 3: Zone voor wonen in een parkomgeving - projectzone




Onsluiting (indicatieve aanduiding)



Zone 4: Zone voor wonen met een historisch karakter



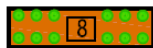
Zone 5: Zone voor tuin



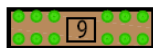
Zone 6: Zone voor natuurontwikkeling



Zone 7: Zone voor openbaar groen



Zone 8: Zone voor verharde dreven



Zone 9: Zone voor niet-verharde dreven

OVERDRUK:



Reservatiestrook



Bouwvrije strook



Behoud oorspronkelijk relief